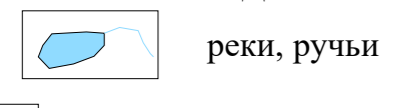
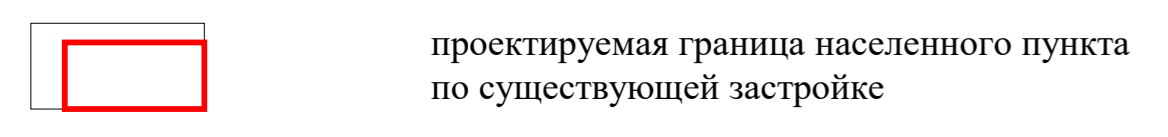


УСЛОВНЫЕ ОБОЗНАЧЕНИЯ:

ПРИРОДНЫЕ ОБЪЕКТЫ



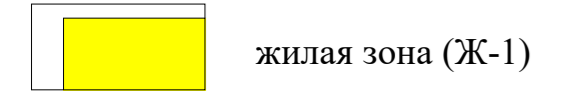
реки, ручьи



проектируемая граница населенного пункта по существующей застройке

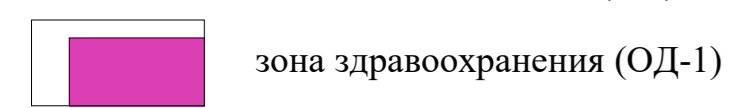
ТЕРРИТОРИАЛЬНЫЕ ЗОНЫ

Жилая зона (Ж):

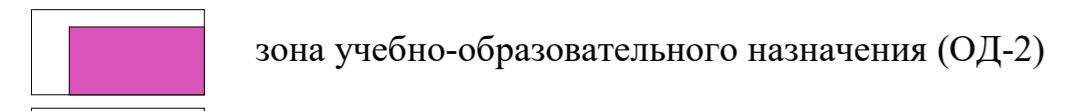


жилая зона (Ж-1)

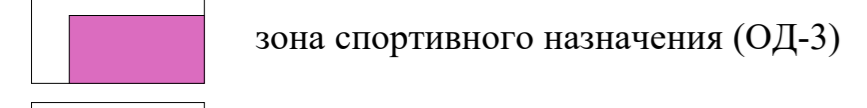
Общественно-деловая зона (ОД):



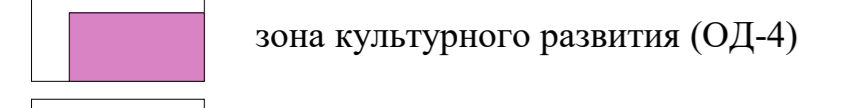
зона здравоохранения (ОД-1)



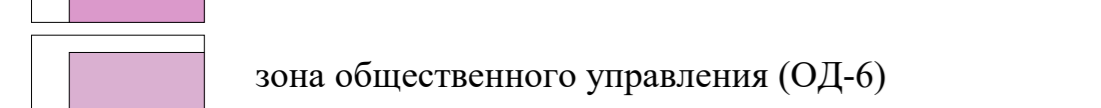
зона учебно-образовательного назначения (ОД-2)



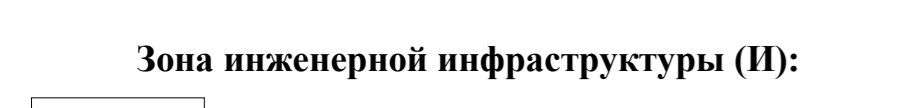
зона спортивного назначения (ОД-3)



зона культурного развития (ОД-4)



зона торгового и коммерческого назначения (ОД-5)



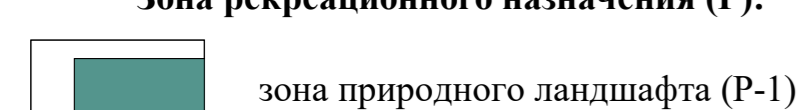
зона общественного управления (ОД-6)

Зона инженерной инфраструктуры (И):

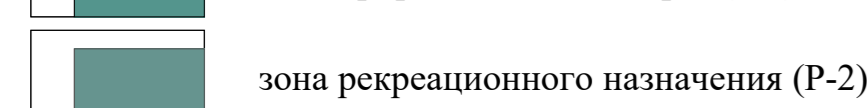


зона инженерной инфраструктуры (И-1):

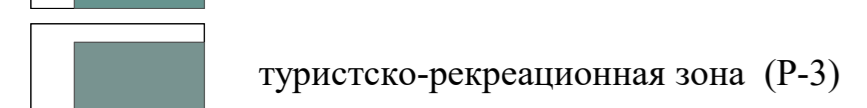
Зона рекреационного назначения (Р):



зона природного ландшафта (Р-1)

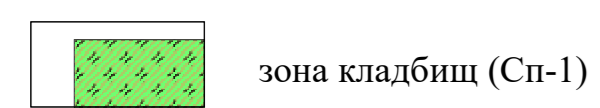


зона рекреационного назначения (Р-2)



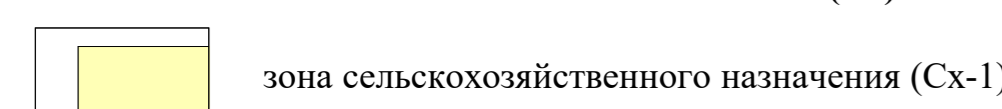
туристско-рекреационная зона (Р-3)

Зона специального назначения (Сп):

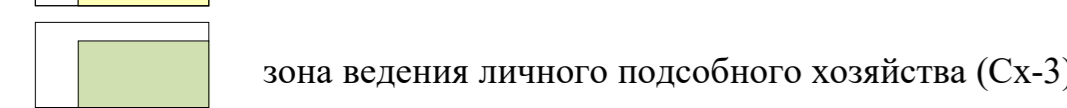


зона кладбищ (Сп-1)

Зона сельскохозяйственного назначения (Сх):

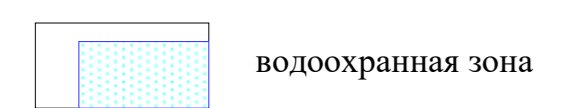


зона сельскохозяйственного назначения (Сх-1)



зона ведения личного подсобного хозяйства (Сх-3)

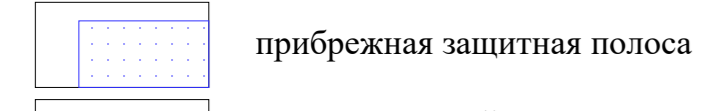
ГРАНИЦЫ ЗОН С ОСОБЫМИ УСЛОВИЯМИ ИСПОЛЬЗОВАНИЯ ТЕРРИТОРИИ



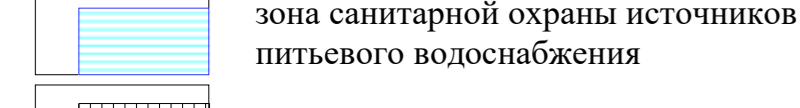
водоохранная зона



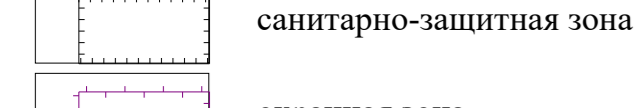
береговая полоса



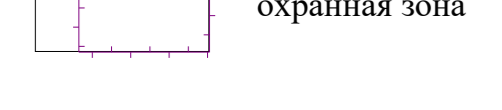
прибрежная защитная полоса



зона санитарной охраны источников питьевого водоснабжения

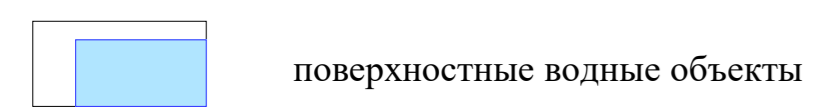


санитарно-защитная зона




охранная зона

ТЕРРИТОРИИ, ДЛЯ КОТОРЫХ ГРАДОСТРОИТЕЛЬНЫЙ РЕГЛАМЕНТ НЕ УСТАНОВЛИВАЕТСЯ

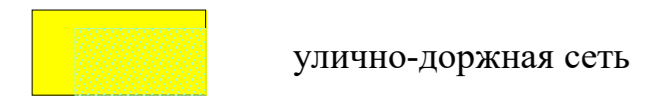


поверхностные водные объекты

ТЕРРИТОРИИ, ДЛЯ КОТОРЫХ ГРАДОСТРОИТЕЛЬНЫЙ РЕГЛАМЕНТ НЕ РАСПРОСТРАНЯЕТСЯ



улично-дорожная сеть



улично-дорожная сеть

ЭКСПЛИКАЦИЯ ОБЩЕСТВЕННЫХ ЗДАНИЙ И СООРУЖЕНИЙ

№ п/п	наименование	примечание
1	Дом-усадьба Г.И. Чорос-Гуркина	существующее
2	СОШ (вместимость - 100 мест)	существующее
3	ФАП	существующее
4	Административное здание	существующее
5	Культовое сооружение	проект.
6	СДК (вместимость - 200 мест)	существующее
7	Магазин	существующее
8	ДОУ (вместимость - 60 мест)	проект.
9	Спорткомплекс	проект.
10	Административное здание	существующее

ЭКСПЛИКАЦИЯ ОБЪЕКТОВ СПЕЦИАЛЬНОГО НАЗНАЧЕНИЯ

1	Кладбище	существующее
---	----------	--------------

Правила землепользования и застройки муниципального образования Аносинское сельское поселение Чемальского района Республики Алтай					
Имя	Коллич.	Лист	№ док	Подпись	Дата
Директор	Калачева Л.А.				
Архитектор	Мищенко М.А.				
с. Анос					
Стадия	Лист	Листов			
ПЗЗ	1	4			
Карта градостроительного зонирования село Анос Карта зон с особыми условиями использования территории село Анос М 1:5000					
ООО "СибПроект" г. Барнаул					