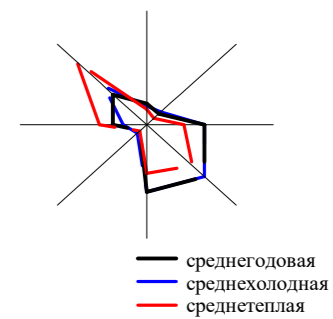


ПРАВИЛА ЗЕМЛЕПОЛЬЗОВАНИЯ И ЗАСТРОЙКИ МУНИЦИПАЛЬНОГО ОБРАЗОВАНИЯ АНОСИНСКОЕ СЕЛЬСКОЕ ПОСЕЛЕНИЕ ЧЕМАЛЬСКОГО РАЙОНА РЕСПУБЛИКИ АЛТАЙ

Карта градостроительного зонирования с. Верх-Анос

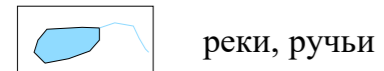
Карта зон с особыми условиями использования территории с. Верх-Анос

МАСШТАБ 1:5000

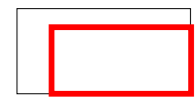


УСЛОВНЫЕ ОБОЗНАЧЕНИЯ:

ПРИРОДНЫЕ ОБЪЕКТЫ



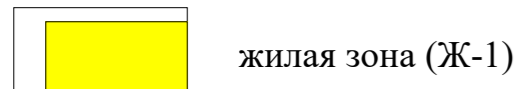
реки, ручьи



проектируемая граница населенного пункта по существующей застройке

ТЕРРИТОРИАЛЬНЫЕ ЗОНЫ

Жилая зона (Ж):



жилая зона (Ж-1)

Общественно-деловая зона (ОД):



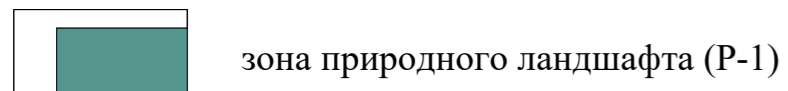
зона культурного развития (ОД-4)

Зона инженерной инфраструктуры (И):



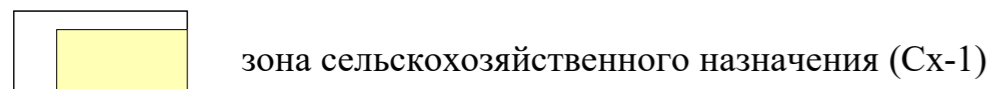
зона инженерной инфраструктуры (И-1)

Зона рекреационного назначения (Р):



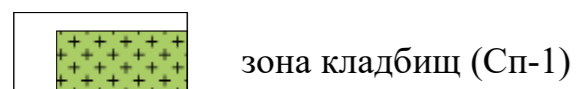
зона природного ландшафта (Р-1)

Зона сельскохозяйственного назначения (Сх):



зона сельскохозяйственного назначения (Сх-1)

Зона специального назначения (Сп):

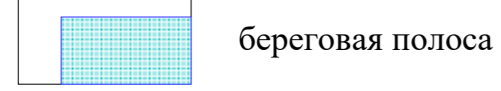


зона кладбищ (Сп-1)

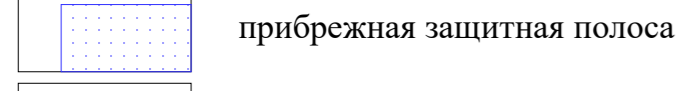
ГРАНИЦЫ ЗОН С ОСОБЫМИ УСЛОВИЯМИ ИСПОЛЬЗОВАНИЯ ТЕРРИТОРИИ



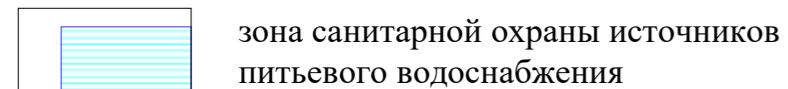
водоохранная зона



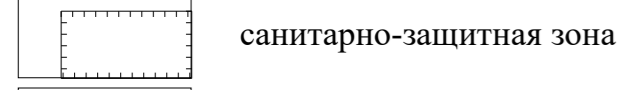
береговая полоса



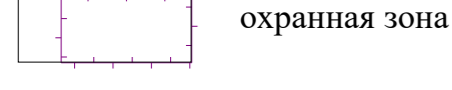
прибрежная защитная полоса



зона санитарной охраны источников питьевого водоснабжения

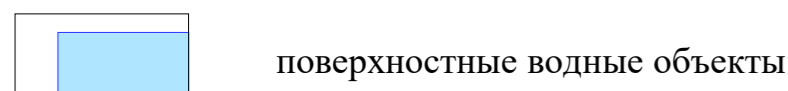


санитарно-защитная зона



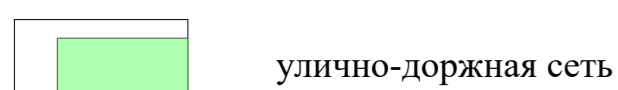
охранная зона

ТЕРРИТОРИИ, ДЛЯ КОТОРЫХ ГРАДОСТРОИТЕЛЬНЫЙ РЕГЛАМЕНТ НЕ УСТАНОВЛИВАЕТСЯ



поверхностные водные объекты

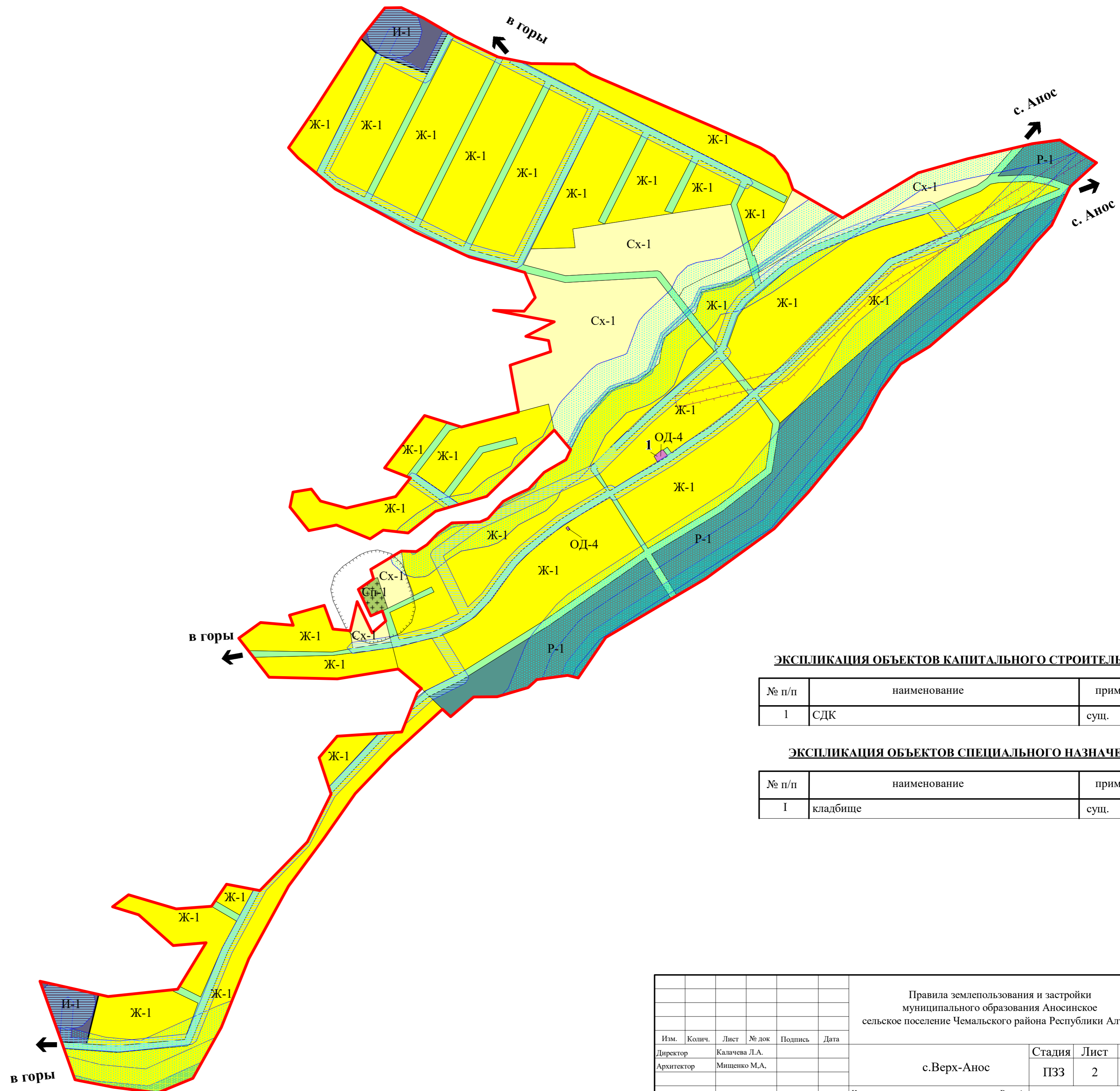
ТЕРРИТОРИИ, ДЛЯ КОТОРЫХ ГРАДОСТРОИТЕЛЬНЫЙ РЕГЛАМЕНТ НЕ РАСПРОСТРАНЯЕТСЯ



улично-дорожная сеть



планируемая улично-дорожная сеть



ЭКСПЛИКАЦИЯ ОБЪЕКТОВ КАПИТАЛЬНОГО СТРОИТЕЛЬСТВА

№ п/п	наименование	примечание
1	СДК	сущ.

ЭКСПЛИКАЦИЯ ОБЪЕКТОВ СПЕЦИАЛЬНОГО НАЗНАЧЕНИЯ

№ п/п	наименование	примечание
1	кладбище	сущ.

Изм.	Коллич.	Лист	№ док.	Подпись	Дата	Правила землепользования и застройки муниципального образования Аносинское сельское поселение Чемальского района Республики Алтай				
Директор			Калачева Л.А.			с.Верх-Анос	Стадия	Лист	Листов	
Архитектор			Мищенко М.А.				ПЗЗ	2		
						Карта градостроительного зонирования село Верх-Анос Карта зон с особыми условиями использования территории село Верх-Анос М 1:5000	ООО "СибПроект" г.Барнаул			