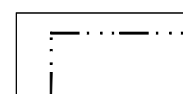


ПРАВИЛА ЗЕМЛЕПОЛЬЗОВАНИЯ И ЗАСТРОЙКИ  
МУНИЦИПАЛЬНОГО ОБРАЗОВАНИЯ АНОСИНСКОЕ СЕЛЬСКОЕ ПОСЕЛЕНИЕ ЧЕМАЛЬСКОГО РАЙОНА РЕСПУБЛИКИ АЛТАЙ

Карта градостроительного зонирования  
Карта зон с особыми условиями использования территории  
с. Аюла (М 1:5000)


УСЛОВНЫЕ ОБОЗНАЧЕНИЯ:

ГРАНИЦЫ





 Существующая граница населенного пункта

ТЕРРИТОРИАЛЬНЫЕ ЗОНЫ

ЖИЛАЯ ЗОНА (Ж):

 Жилая зона (Ж-1)



ОБЩЕСТВЕННО-ДЕЛОВАЯ ЗОНА (ОД):

 Зона здравоохранения (ОД-1)  
 Зона учебно-образовательного назначения (ОД-2)  
 Зона культурного развития (ОД-4)  
 Зона торгового и коммерческого назначения (ОД-5)


ЗОНА ИНЖЕНЕРНОЙ ИНФРАСТРУКТУРЫ (И):

 Зона инженерной инфраструктуры (И-1):


ЗОНА РЕКРЕАЦИОННОГО НАЗНАЧЕНИЯ (Р):

 Зона природного ландшафта (Р-1)  
 Зона рекреационного назначения (Р-2)

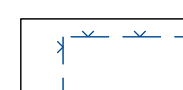
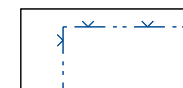


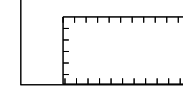

ЗОНА СЕЛЬСКОХОЗЯЙСТВЕННОГО НАЗНАЧЕНИЯ (СХ):

 Зона сельскохозяйственного назначения (Сх-1)


ЗОНА СПЕЦИАЛЬНОГО НАЗНАЧЕНИЯ (СП):

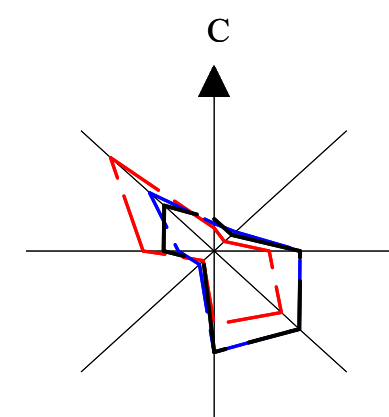
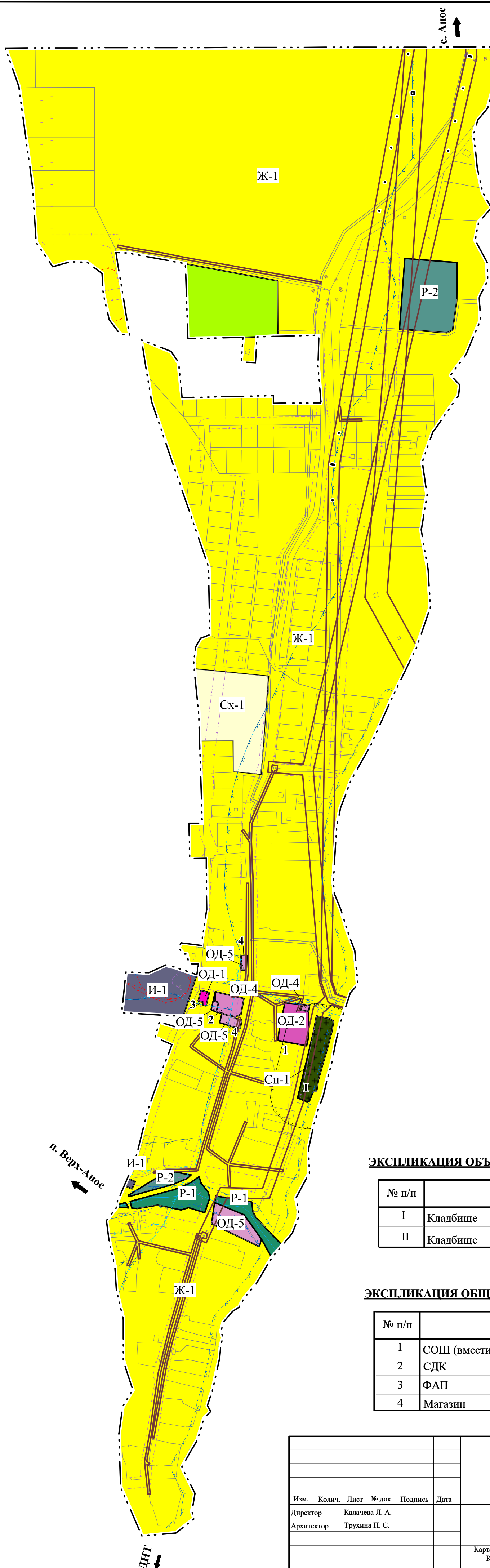
 Зона кладбищ (Сп-1)

ГРАНИЦЫ ЗОН С ОСОБЫМИ УСЛОВИЯМИ  
ИСПОЛЬЗОВАНИЯ ТЕРРИТОРИИ

 Водоохранная зона  
 Береговая полоса  
 Прибрежная защитная полоса  
 Зона санитарной охраны источников  
питьевого водоснабжения  
 Санитарно-защитная зона  
 Охранная зона ЛЭП

Поверхностные водные объекты:

 Водоток: река, ручей



— среднегодовая  
— среднехолодная  
— среднетеплая

ЭКСПЛИКАЦИЯ ОБЪЕКТОВ СПЕЦИАЛЬНОГО НАЗНАЧЕНИЯ

№ п/п	наименование	примечание
I	Кладбище	закрытое
II	Кладбище	проект.

ЭКСПЛИКАЦИЯ ОБЩЕСТВЕННЫХ ЗДАНИЙ И СООРУЖЕНИЙ

№ п/п	наименование	примечание
1	СОШ (вместимость - 100 мест)	существующее
2	СДК	существующее
3	ФАП	существующее
4	Магазин	существующее

					Правила землепользования и застройки муниципального образования Аносинское сельское поселение Чемальского района Республики Алтай			
Изм.	Кол.	Лист	№ док	Подпись	Дата	с. Аюла		
Директор		Калачева Л. А.				Стадия	Лист	Листов
Архитектор		Трухина П. С.				ПЗЗ	3	4
Карта градостроительного зонирования Карта зон с особыми условиями использования территории с. Аюла (М 1:5000)						ООО "СибПроект" г. Барнаул 2021		