


**ПРАВИЛА ЗЕМЛЕПОЛЬЗОВАНИЯ И ЗАСТРОЙКИ
МУНИЦИПАЛЬНОГО ОБРАЗОВАНИЯ АНОСИНСКОЕ СЕЛЬСКОЕ ПОСЕЛЕНИЕ ЧЕМАЛЬСКОГО РАЙОНА РЕСПУБЛИКИ АЛТАЙ**

**Карта градостроительного зонирования
Карта зон с особыми условиями использования территории
п. Верх-Анос (М 1:5000)**


УСЛОВНЫЕ ОБОЗНАЧЕНИЯ:

ГРАНИЦЫ


 Планируемая граница населенного пункта

ТЕРРИТОРИАЛЬНЫЕ ЗОНЫ

ЖИЛАЯ ЗОНА (Ж):

 Зона жилой застройки (Ж-1)


ОБЩЕСТВЕННО-ДЕЛОВАЯ ЗОНА (ОД):

 Зона культурного развития (ОД-4)


ЗОНА ИНЖЕНЕРНОЙ ИНФРАСТРУКТУРЫ (И):

 Зона инженерной инфраструктуры (И-1)

ЗОНА РЕКРЕАЦИОННОГО НАЗНАЧЕНИЯ (Р):

 Зона природного ландшафта (Р-1)

ЗОНА СЕЛЬСКОХОЗЯЙСТВЕННОГО НАЗНАЧЕНИЯ (СХ):

 Зона сельскохозяйственного назначения (Сх-1)

ЗОНА СПЕЦИАЛЬНОГО НАЗНАЧЕНИЯ (СП):


 Зона кладбищ (СП-1)

**ГРАНИЦЫ ЗОН С ОСОБЫМИ УСЛОВИЯМИ
ИСПОЛЬЗОВАНИЯ ТЕРРИТОРИИ**

 Водоохранная зона

 Береговая полоса

 Прибрежная защитная полоса

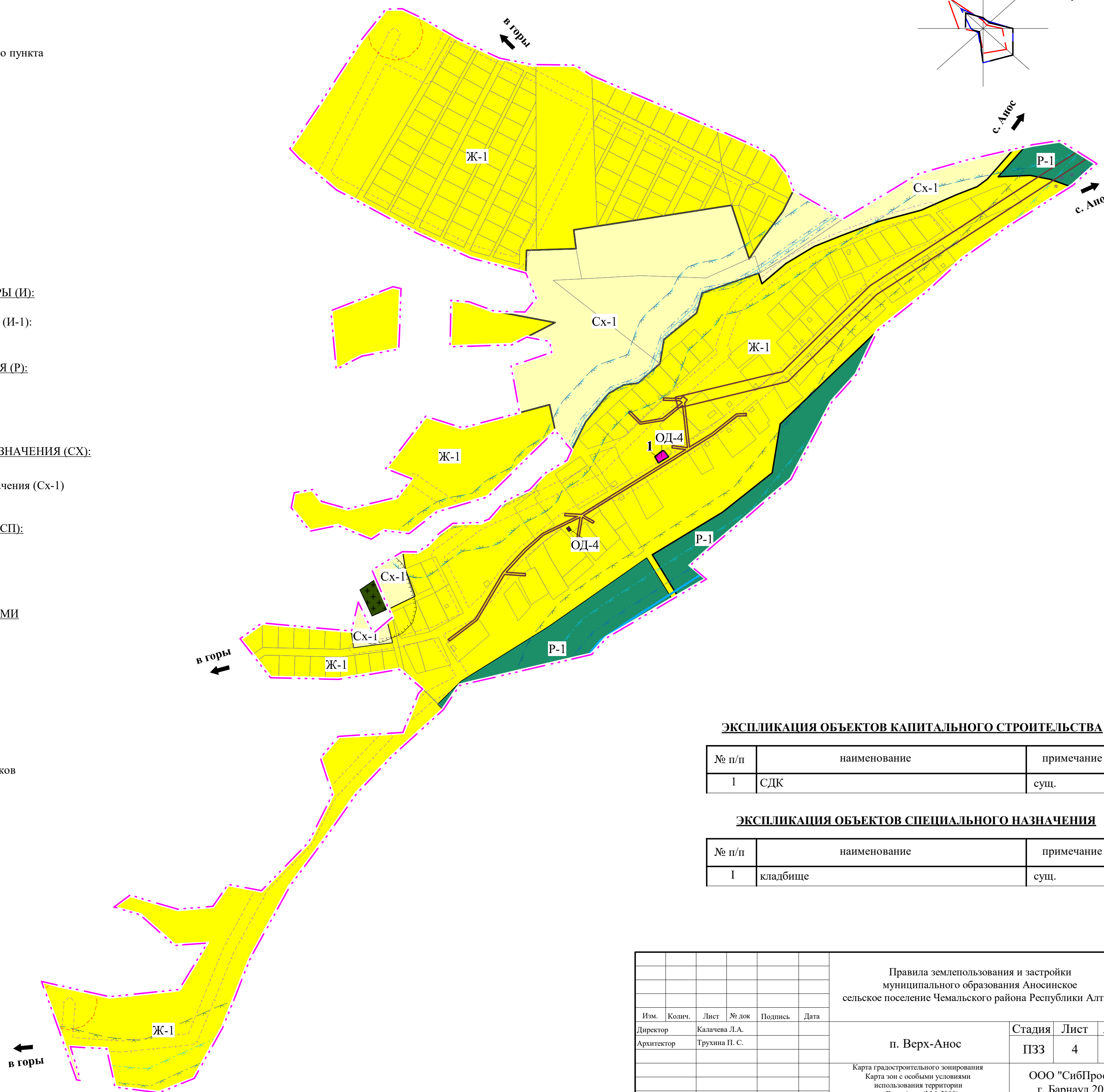
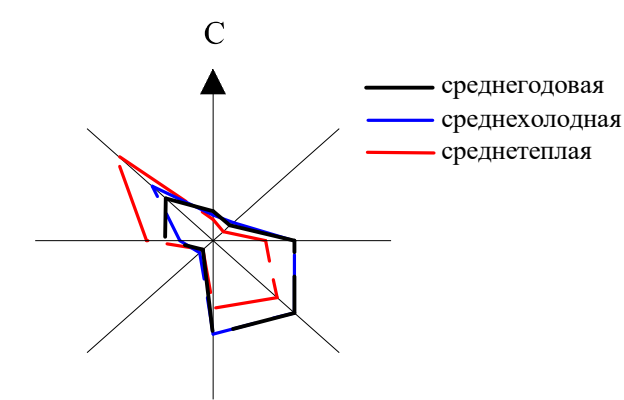
 Зона санитарной охраны источников
питьевого водоснабжения

 Санитарно-защитная зона

 Охранная зона

Поверхностные водные объекты:

 Водоток: реки, ручьи



ЭКСПЛИКАЦИЯ ОБЪЕКТОВ КАПИТАЛЬНОГО СТРОИТЕЛЬСТВА

№ п/п	наименование	примечание
1	СДК	сущ.

ЭКСПЛИКАЦИЯ ОБЪЕКТОВ СПЕЦИАЛЬНОГО НАЗНАЧЕНИЯ

№ п/п	наименование	примечание
I	кладбище	сущ.

						Правила землепользования и застройки муниципального образования Аносинское сельское поселение Чемальского района Республики Алтай		
Изм.	Кол.ч.	Лист	№ док	Подпись	Дата	п. Верх-Анос		
Директор		Калачева Л.А.				Стадия	Лист	Листов
Архитектор		Трухина П. С.				ПЗЗ	4	4
						Карта градостроительного зонирования Карта зон с особыми условиями использования территории п. Верх-Анос (М 1:5000)		
						ООО "СибПроект" г. Барнаул 2021		