


**ПРАВИЛА ЗЕМЛЕПОЛЬЗОВАНИЯ И ЗАСТРОЙКИ
МУНИЦИПАЛЬНОГО ОБРАЗОВАНИЯ АНОСИНСКОЕ СЕЛЬСКОЕ ПОСЕЛЕНИЕ ЧЕМАЛЬСКОГО РАЙОНА РЕСПУБЛИКИ АЛТАЙ**

Карта градостроительного зонирования
Карта зон с особыми условиями использования территории
с. Аюла (М 1:5000)

УСЛОВНЫЕ ОБОЗНАЧЕНИЯ:

ГРАНИЦЫ



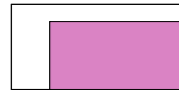

 Существующая граница населенного пункта

ТЕРРИТОРИАЛЬНЫЕ ЗОНЫ

ЖИЛАЯ ЗОНА (Ж):

 Жилая зона (Ж-1)



ОБЩЕСТВЕННО-ДЕЛОВАЯ ЗОНА (ОД):

-  Зона здравоохранения (ОД-1)
-  Зона учебно-образовательного назначения (ОД-2)
-  Зона культурного развития (ОД-4)
-  Зона торгового и коммерческого назначения (ОД-5)

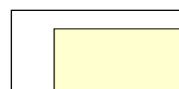
ЗОНА ИНЖЕНЕРНОЙ ИНФРАСТРУКТУРЫ (И):

 Зона инженерной инфраструктуры (И-1):


ЗОНА РЕКРЕАЦИОННОГО НАЗНАЧЕНИЯ (Р):

-  Зона природного ландшафта (Р-1)
-  Зона рекреационного назначения (Р-2)

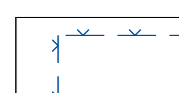
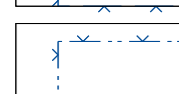
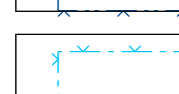
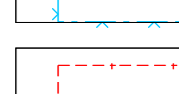
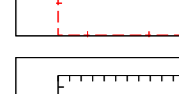

ЗОНА СЕЛЬСКОХОЗЯЙСТВЕННОГО НАЗНАЧЕНИЯ (СХ):

 Зона сельскохозяйственного назначения (Сх-1)


ЗОНА СПЕЦИАЛЬНОГО НАЗНАЧЕНИЯ (СП):

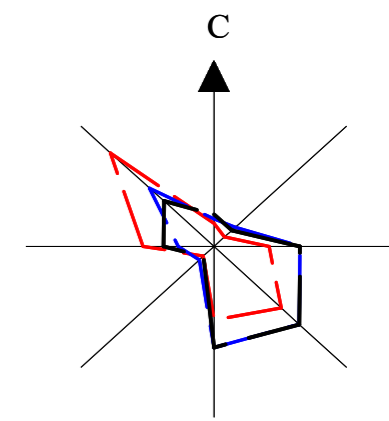
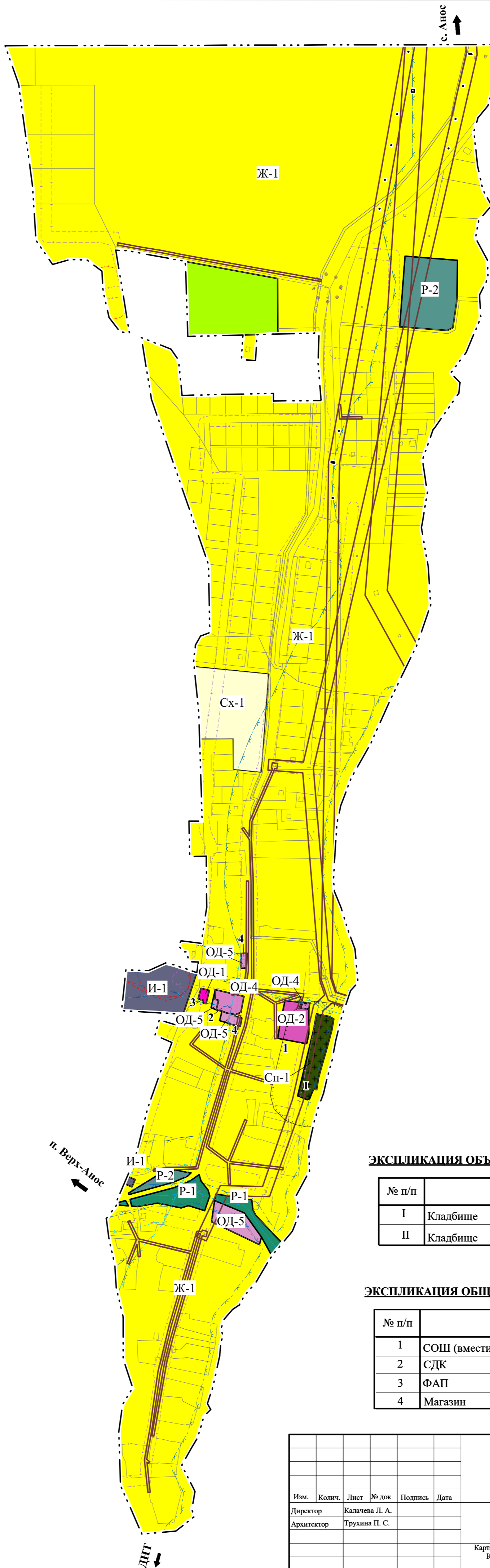
 Зона кладбищ (Сп-1)

**ГРАНИЦЫ ЗОН С ОСОБЫМИ УСЛОВИЯМИ
ИСПОЛЬЗОВАНИЯ ТЕРРИТОРИИ**

-  Водоохранная зона
-  Береговая полоса
-  Прибрежная защитная полоса
-  Зона санитарной охраны источников питьевого водоснабжения
-  Санитарно-защитная зона
-  Охранная зона ЛЭП

Поверхностные водные объекты:

 Водоток: река, ручей



— среднегодовая
— среднехолодная
— среднетеплая

ЭКСПЛИКАЦИЯ ОБЪЕКТОВ СПЕЦИАЛЬНОГО НАЗНАЧЕНИЯ

№ п/п	наименование	примечание
I	Кладбище	закрытое
II	Кладбище	проект.

ЭКСПЛИКАЦИЯ ОБЩЕСТВЕННЫХ ЗДАНИЙ И СООРУЖЕНИЙ

№ п/п	наименование	примечание
1	СОШ (вместимость - 100 мест)	существующее
2	СДК	существующее
3	ФАП	существующее
4	Магазин	существующее

					Правила землепользования и застройки муниципального образования Аносинское сельское поселение Чемальского района Республики Алтай				
Изм.	Колич.	Лист	№ док	Подпись	Дата	с. Аюла	Стадия	Лист	Листов
Директор		Калачева Л. А.					ПЗЗ	3	4
Архитектор		Трухина П. С.						ООО "СибПроект" г. Барнаул 2021	
						Карта градостроительного зонирования Карта зон с особыми условиями использования территории с. Аюла (М 1:5000)			